

LEYENDA	
	LIMATESA
	LIMAHOYA



CONSULTOR: U.T.E.

AUTORES DEL PROYECTO
 EL INGENIERO T. DE OBRAS P.
 JUAN ALONSO-VILLALOBOS MARTIN
 J. RAÚL ALONSO GARCÍA

ESCALAS
 1/500
 LINE A-3 ORIGINALS

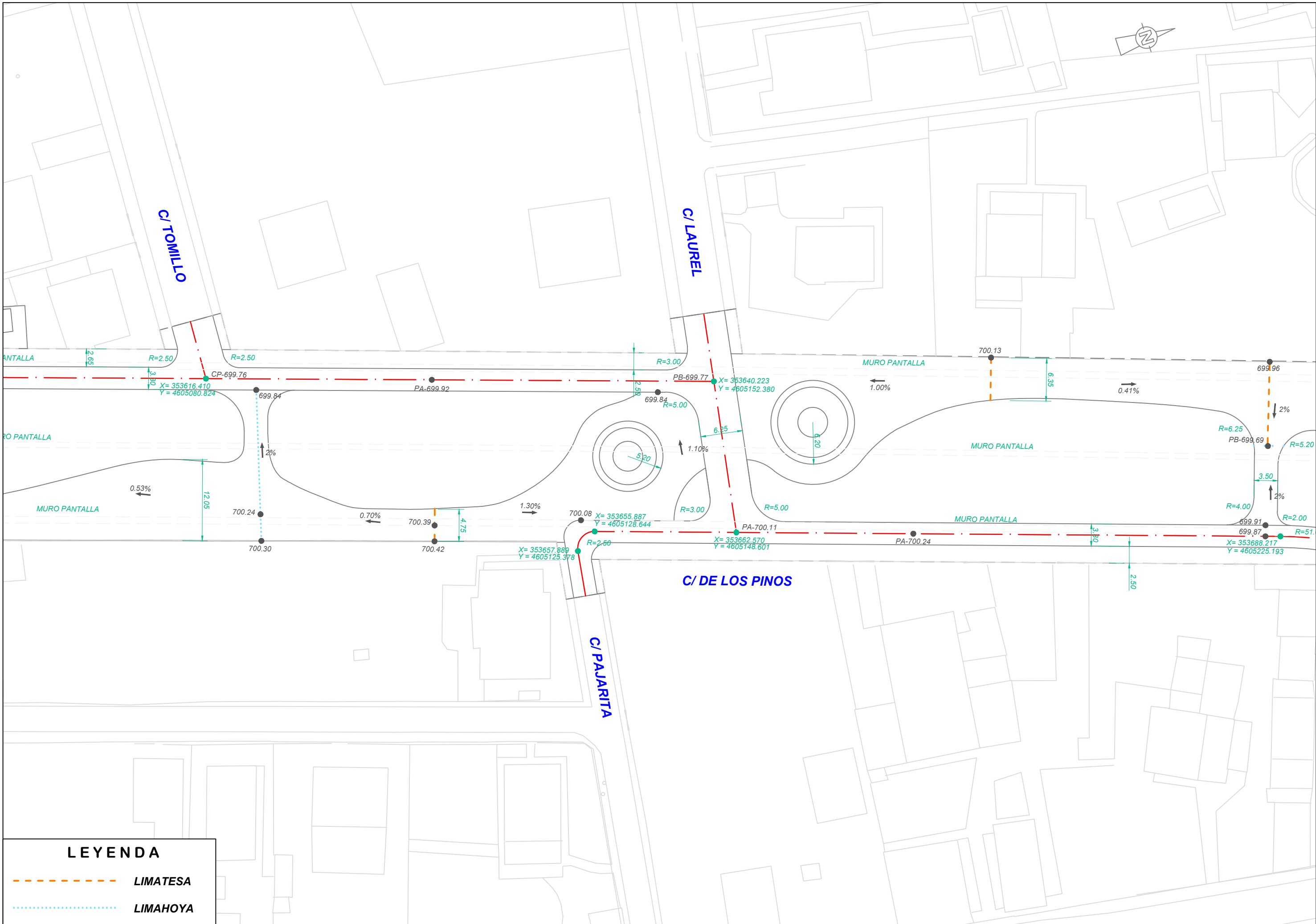
TITULO DEL PROYECTO
 PROYECTO DE URBANIZACIÓN DE LOS TERRENOS LIBERADOS EN EL TRAMO DEL TUNEL PINAR DE ANTEQUERA Y ESPACIOS URBANOS ANEXOS



EXPEDIENTE
 113/2011

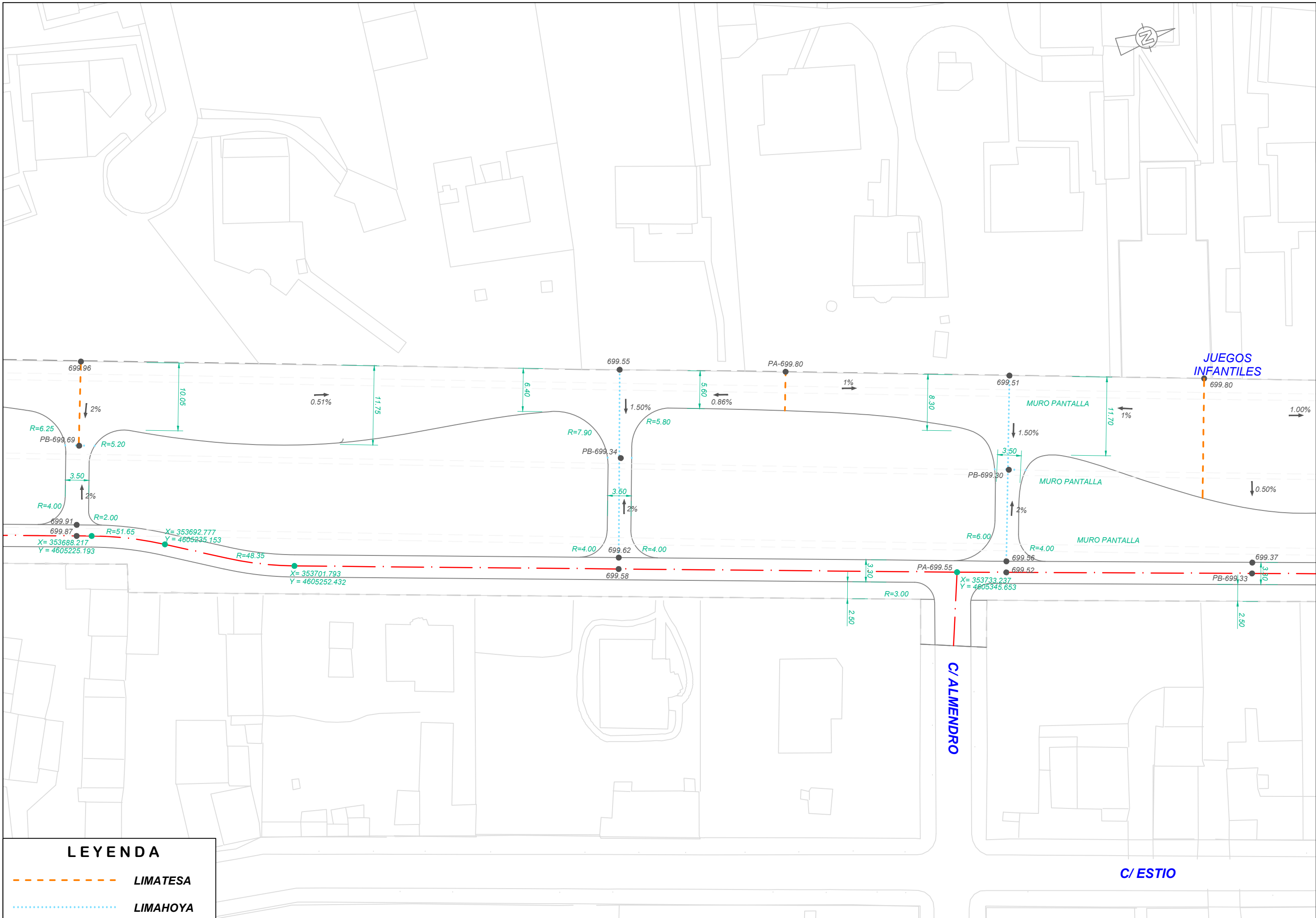
N° PLANO
 4.2

DESIGNACION
 RED VIARIA:
 DEFINICION GEOMETRICA

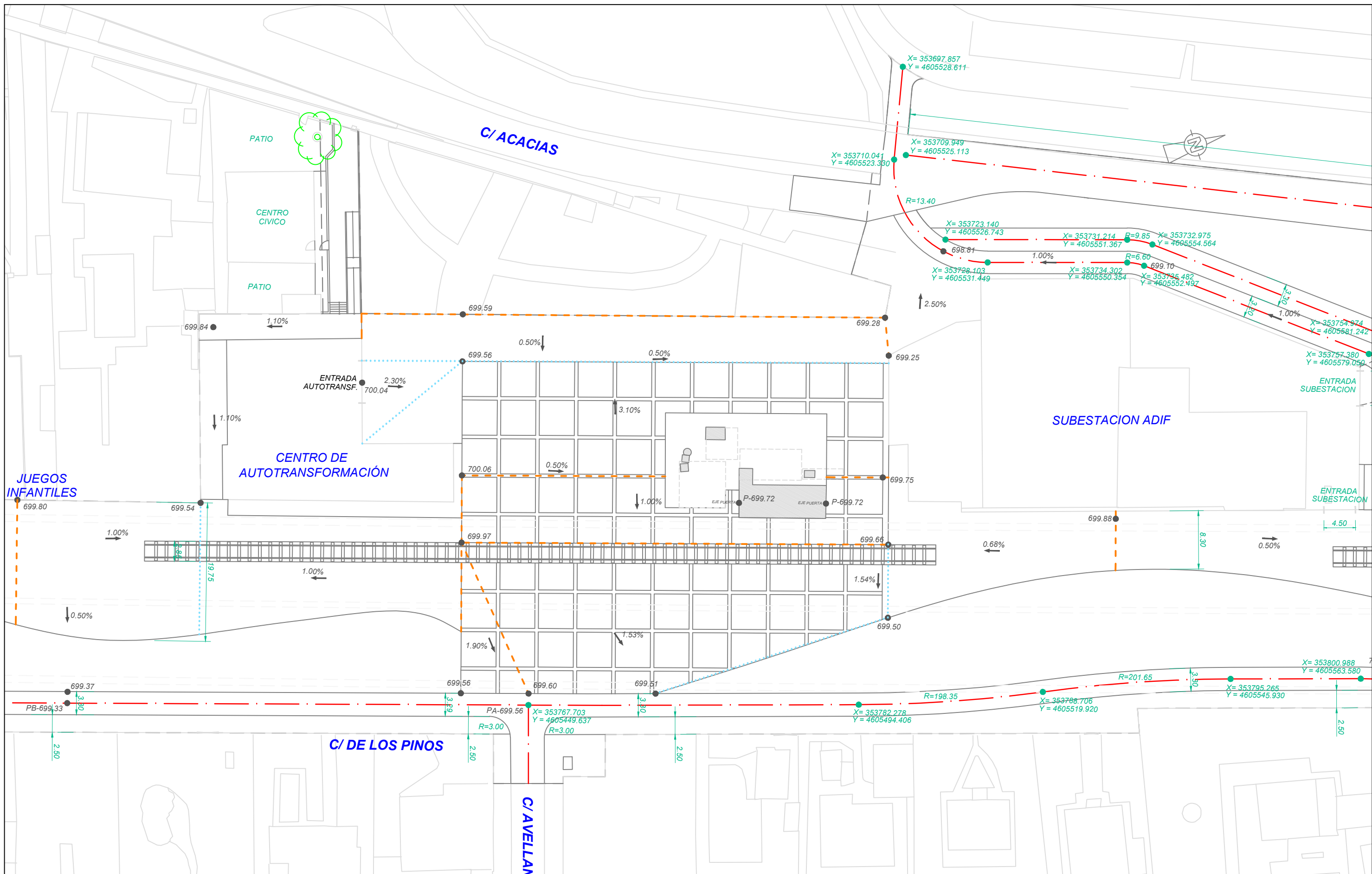
Mayo 2012
 HOJA 1 DE 9



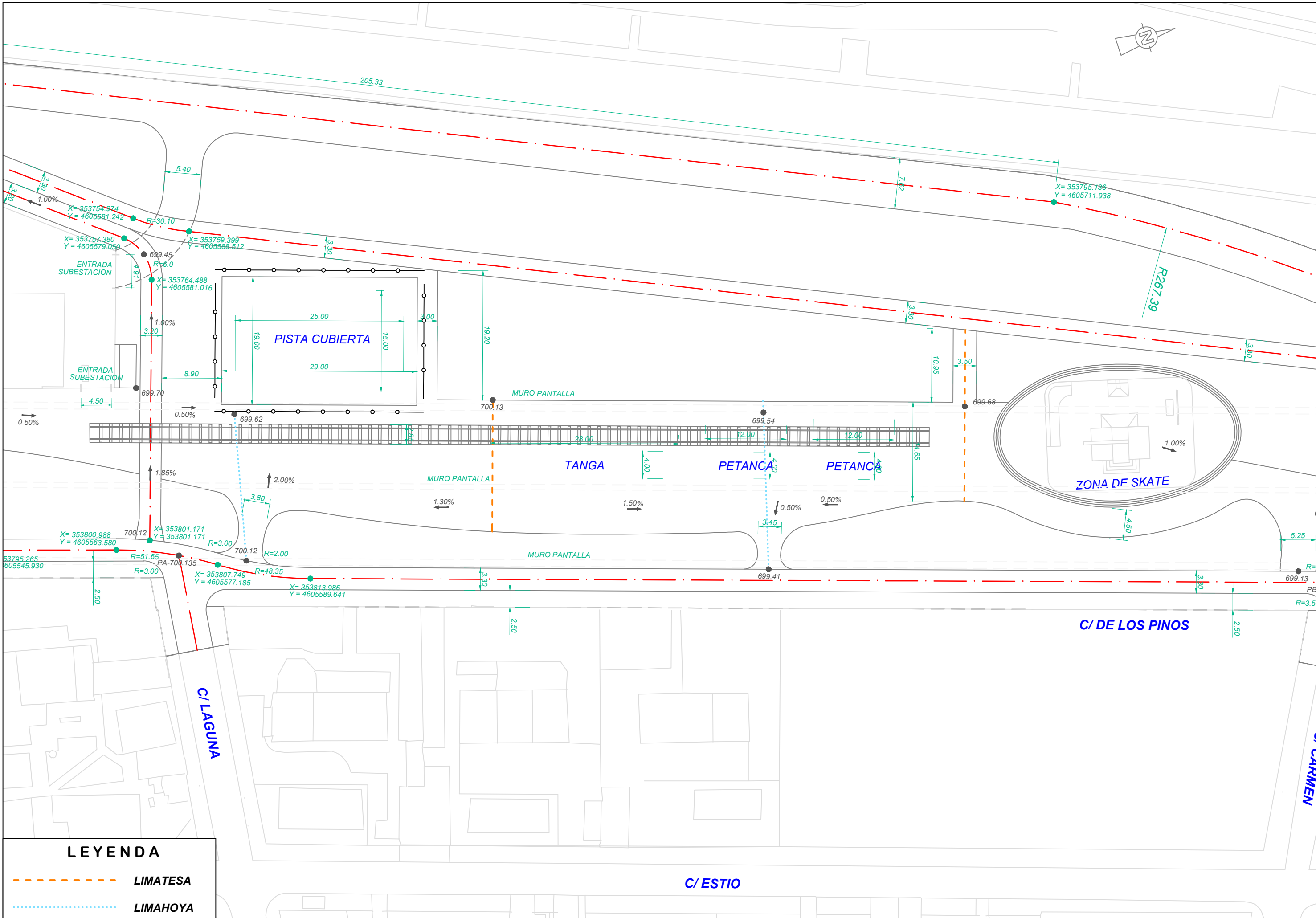
LEYENDA	
	LIMATESA
	LIMAHOYA



LEYENDA	
	LIMATESA
	LIMAHOYA



LEYENDA	
	LIMATESA
	LIMAHOYA



LEYENDA	
	LIMATESA
	LIMAHOYA



CONSULTOR: U.T.E.

AUTORES DEL PROYECTO
 EL INGENIERO DE CAMINOS, C.Y.P.

 JUAN ALONSO-VILLALOBOS MARTÍN

 J. RAÚL ALONSO GARCÍA

ESCALAS
 1/500
 LINE A-3
 ORIGINALES

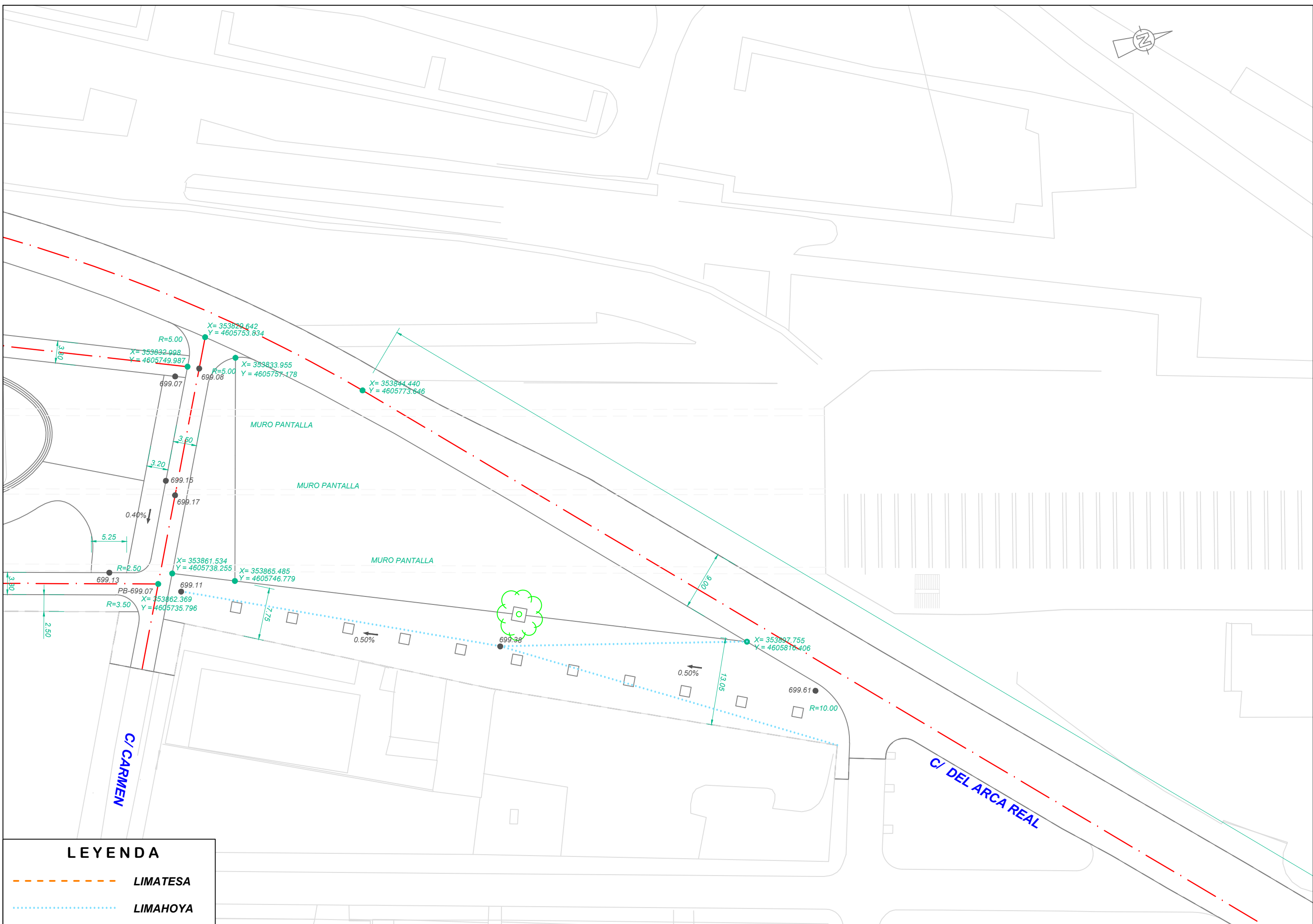
TITULO DEL PROYECTO
 PROYECTO DE URBANIZACIÓN DE LOS TERRENOS LIBERADOS EN EL TRAMO
 DEL TUNEL PINAR DE ANTEQUERA Y ESPACIOS URBANOS ANEXOS


EXPEDIENTE
 113/2011

Nº PLANO
 4.2

DESIGNACION
 RED VIARIA:
 DEFINICION GEOMETRICA

Mayo 2012
 HOJA 5 DE 9





REAL

311.92

006

006

X= 354079.038
Y = 4605979.216

LEYENDA

- - - - - LIMATESA
- LIMAHOYA



CONSULTOR: U.T.E. **PAYD**
INGENIEROS



AUTORES DEL PROYECTO
EL INGENIERO DE CAMINOS, C.Y.P. EL INGENIERO T. DE OBRAS P.
JUAN ALONSO-VILLALOBOS MARTIN J. RAFAEL ALONSO GARCIA

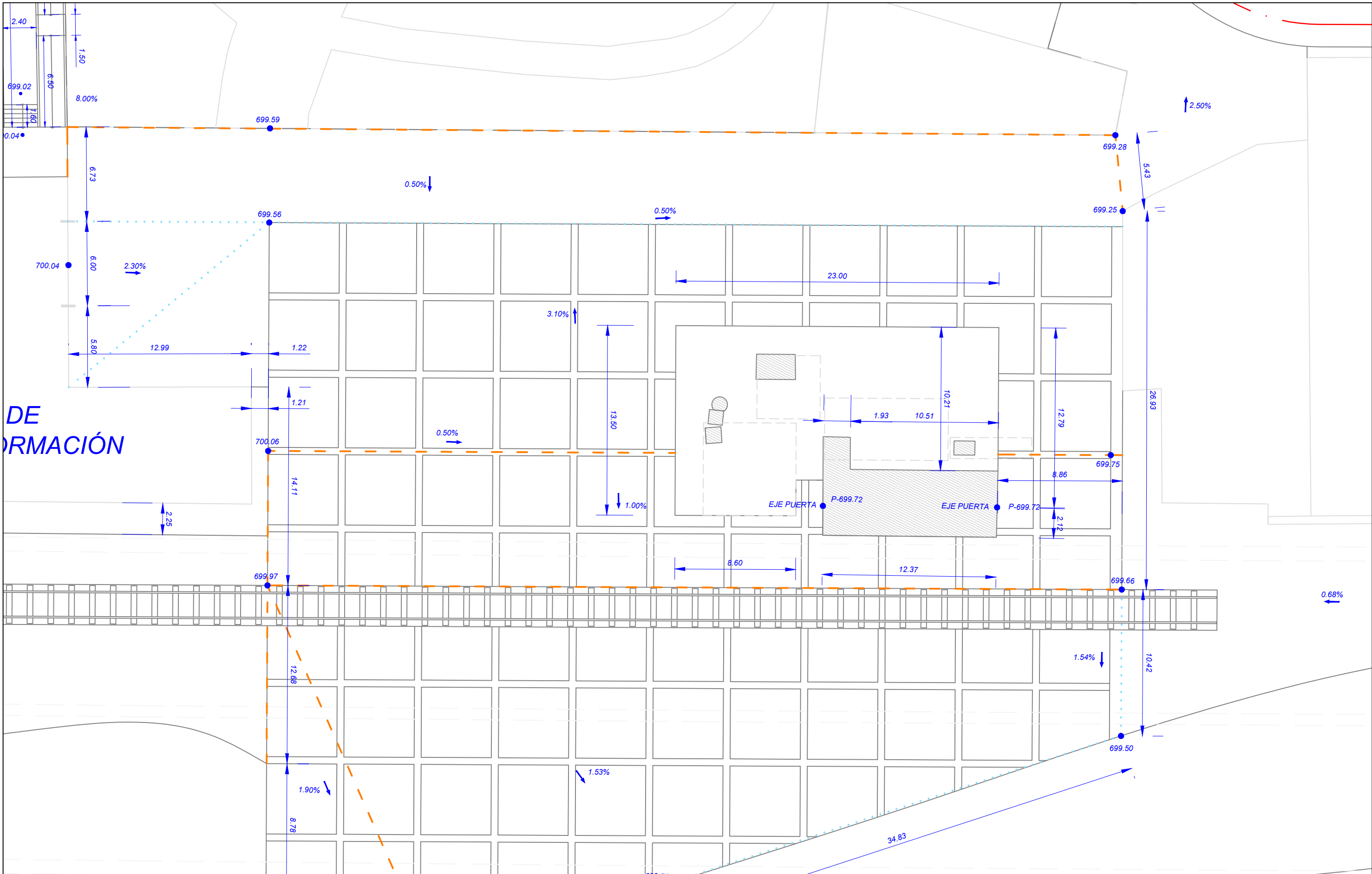
ESCALAS
1/500
LINE A-3 ORIGINALS

TITULO DEL PROYECTO
PROYECTO DE URBANIZACIÓN DE LOS TERRENOS LIBERADOS EN EL TRAMO DEL TUNEL PINAR DE ANTEQUERA Y ESPACIOS URBANOS ANEXOS

EXPEDIENTE
113/2011

N° PLANO
4.2

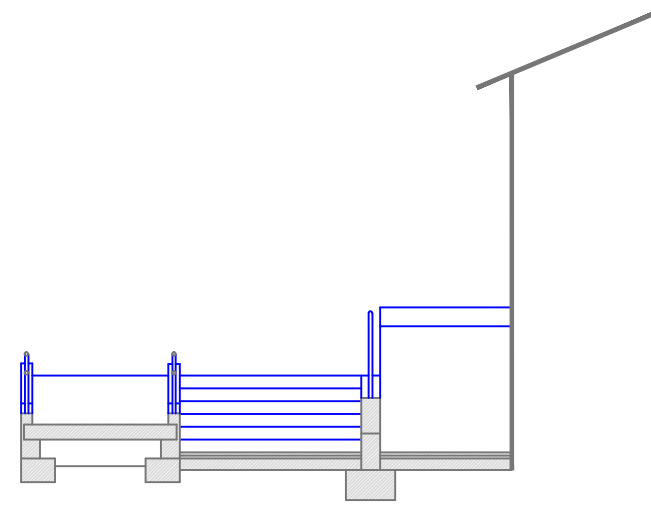
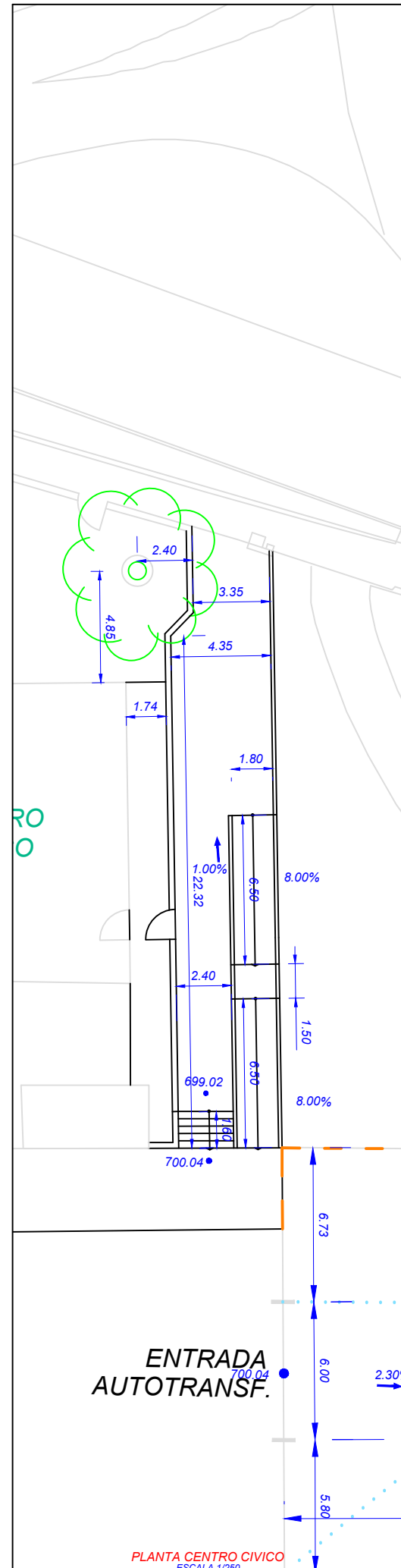
DESIGNACION
RED VIARIA:
DEFINICION GEOMETRICA



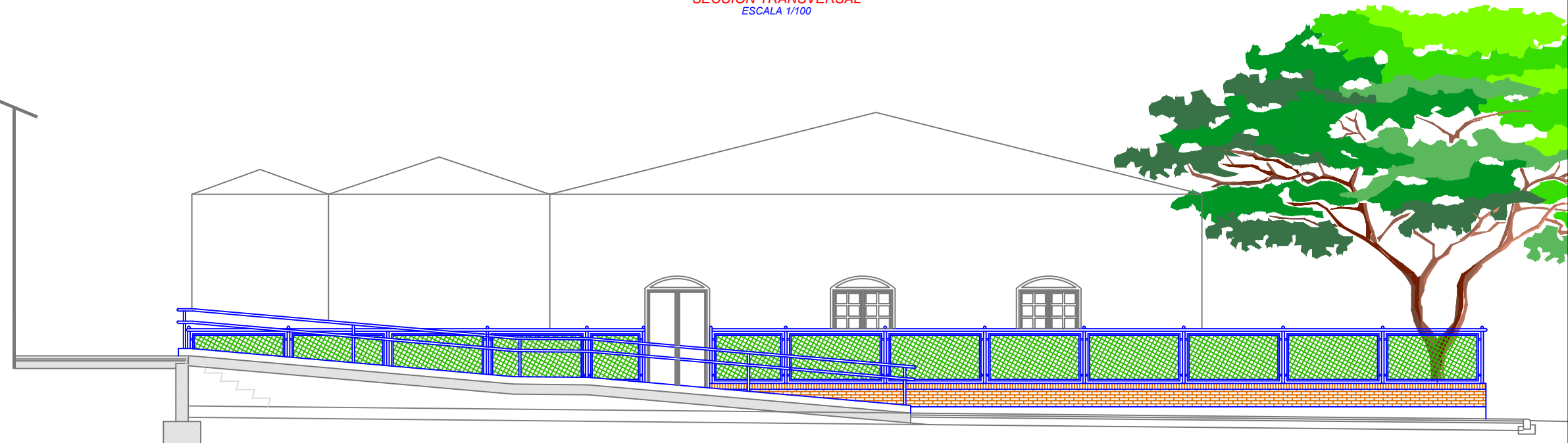
DE FORMACIÓN

LEYENDA

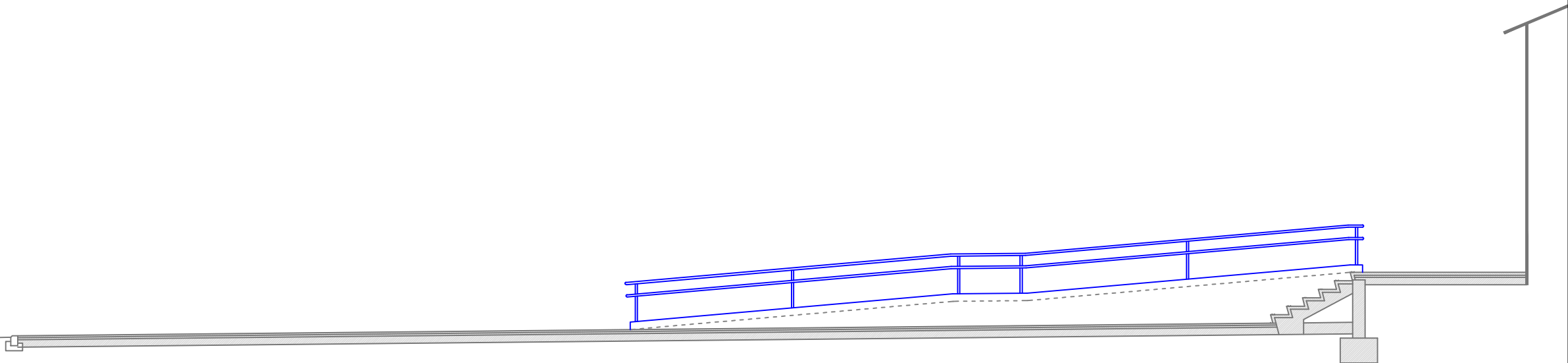
- LIMATESA
- LIMAHOYA



SECCION TRANSVERSAL
ESCALA 1/100



SECCION LONGITUDINAL POR RAMPA
ESCALA 1/100



SECCION LONGITUDINAL POR ESCALERA
ESCALA 1/100



CONSULTOR: U.T.E. **PAYD**
INGENIEROS



AUTORES DEL PROYECTO
EL INGENIERO DE CAMINOS, C.Y.P. EL INGENIERO T. DE OBRAS P.
JUAN ALONSO-VILLALOBOS MARTIN J. RAFAEL ALONSO GARCIA

ESCALAS
Varias
LINE A-3
ORIGINALES

TITULO DEL PROYECTO
PROYECTO DE URBANIZACIÓN DE LOS TERRENOS LIBERADOS EN EL TRAMO
DEL TUNEL PINAR DE ANTEQUERA Y ESPACIOS URBANOS ANEXOS

EXPEDIENTE
113/2011

Nº PLANO
4.2

DESIGNACION
RED VIARIA:
DEFINICION GEOMETRICA

Mayo 2012
HOJA 9 DE 9